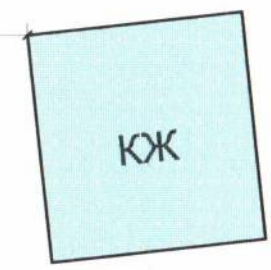

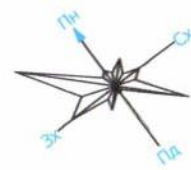



Проектний план суміщений з планом червоних ліній М 1:500



Поперечний переріз вулиці (січення 1-1) М 1:100

Умовні позначення

Позначення	Найменування об'єкту
	Межі ділянки
	Дорога, під'їзд, проїзд
	Існуючі житлові будівлі і споруди
	Проектні житлові та нежитлові будівлі та споруди
	Червона лінія
	Лінія регулювання забудови
	Зелені насадження



- ПРИМІТКИ:**
- Креслення опорного плану розроблено на топографічній зйомці в масштабі М 1:500 в 2021 р.
 - Згідно ДБН Б.1.1-14:2012 Склад та зміст детального плану території план червоних ліній суміщається з проектним планом.
 - Місце розміщення проєктованого житлового будинку та господарських будівель уточнюється на стадії "Ескізний проєкт" для отримання будівельного паспорта

номер по плану	індивідуальний проєкт	поверховість	кількість		площа, м ²				будівельний об'єм, м ³
			квартир		збудови		загальн.прив. або робоча		
			споруди	всього	споруди	всього	споруди	всього	
1	Проектний житловий будинок	2	1	-	100,0	100,0	Розробити робочі проєктом		

					2021	03-005-2021-ГП			
					Детальний план території окремої земельної ділянки по відведенні та встановленні цільового призначення землі для будівництва та обслуговування житлового будинку, господарських будівель та споруд, на учасності Бурячка, в с. Лісна Тарновиця, Надвінянського району, Івано-Франківської області				
Зм.	Апк.	№ документа	Підпис	Дата					
ГАП		Йосипенко М. В.			Стадія	Аркуш	Аркушів		
					ДПТ	5	5		