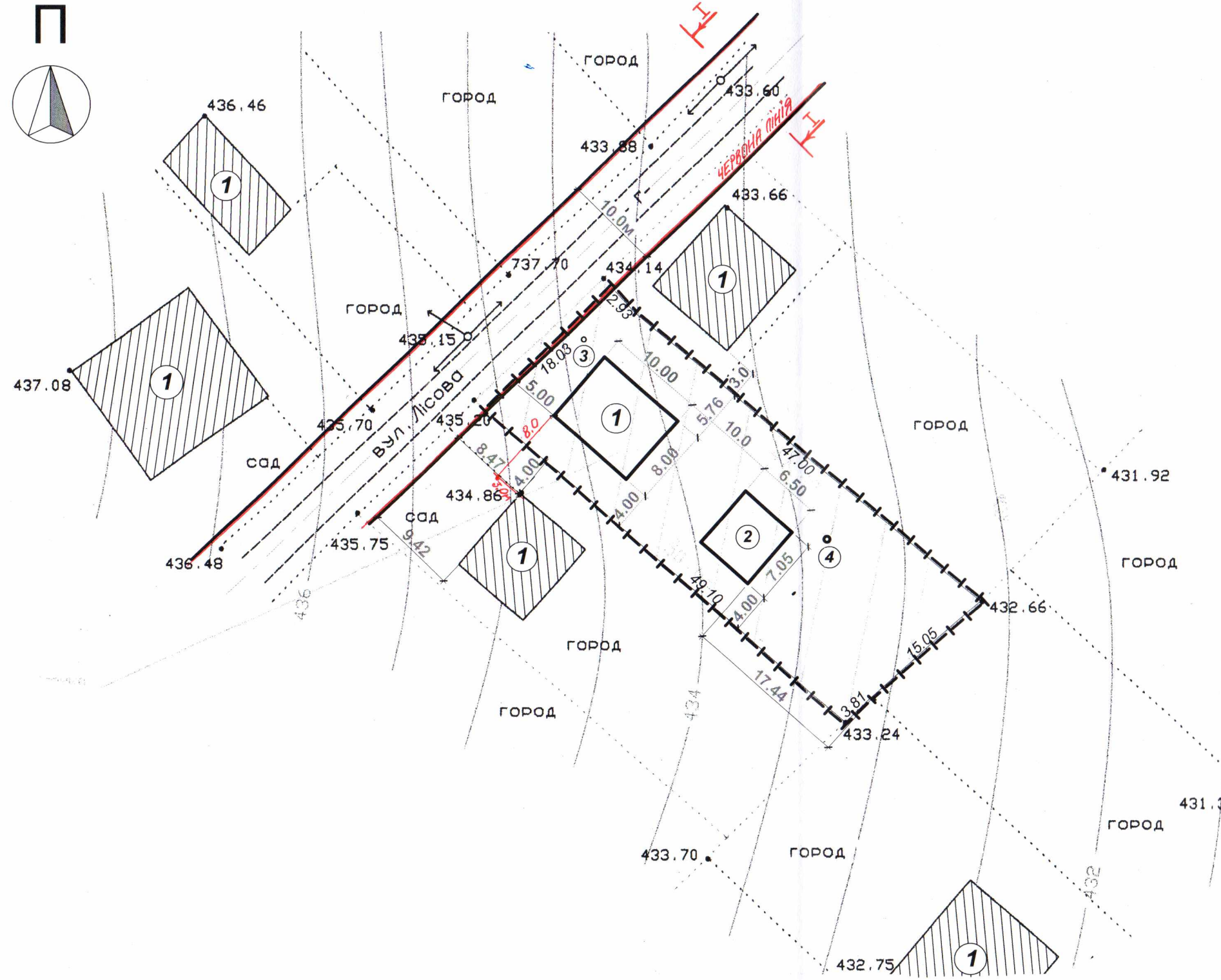
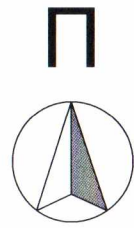


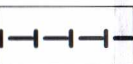


Графічні матеріали: фрагмент проектного плану в с. Гвізд, вул. Лісова на топографічній основі М 1:500



**УМОВНІ ПОЗНАЧЕННЯ**

-  існуючі будівлі
-  проектні будівлі
-  межі земельної ділянки

**ЕКСПЛІКАЦІЯ**

- 1. Житлові будинки
- 2. Господарські будівлі
- 3. Криниця
- 4. Септик

Система висот - умовна  
Горизонталі проведені через 0.50м

					Детальний план території окремої земельної ділянки для будівництва та обслуговування індивідуального житлового будинку, господарських будівель і споруд в с. Гвізд, вул Лісова			
					Замовник : Надвірнянська міська рада			
Зм.	Кільк.	Арк.	№ док.	Підпис	Дата	Стадія	Аркуш	Аркушів
						П		
В.о. дир. КП АПБ Колосівська ЛТВ					Проектний план суміщений з планом червоних піній М 1: 500			
Виконав Мельник С.М.					Комунальне підприємство "Архітектурно-планувальне бюро" Надвірнянської районної ради 2021р.			
Перевірює								

Взамін інв. №  
Підпис і дата  
Інв. № оригіналу